

Mehrspartenplan

Strom

Wasser

Gas

Fernw.

stillg.

Enercity Netz GmbH, Auf der Papenburg 18, 30459 Hannover

Abteilung Netz- und Geodaten

Telefon: 0511 - 430-5132

Projekt-Titel: Planung Bodensondierun

Stand des Versorgungsnetzes vom: 13.02.2020

Vorgangsnr.: 20200213_0063_V01

Blatt:3

Zentraladresse: Koordinate: X: 543045, Y: 5807444

Maßstab:

1 : 200

Wichtiger Hinweis!

Störungsannahme: 0511-

Gas: 430 4111

Fern- und Nahwärme: 430 3211

Wasser: 430 5111

Strom- und Datenleitungen: 430 3111

Die Angaben im Plan erfolgen unter Ausschluss jeder Haftung, insbesondere ist der Einwand des Mitverschuldens ausgeschlossen. Versorgungsanlagen, die sich im Planungs- oder Ausführungsstadium befinden, sind nicht dargestellt.

Die Kartengrundlage entstammt den Daten des Landesamtes für Geoinformation und Landesvermessung Niedersachsen. Die Kartengrundlage für die Übersichten entstammt den Daten von OpenStreetMap Mitwirkende.


Dieser Plan ist nur in Verbindung mit dem beigelegten Freistellungsvermerk gültig.

N


enercity

Netz

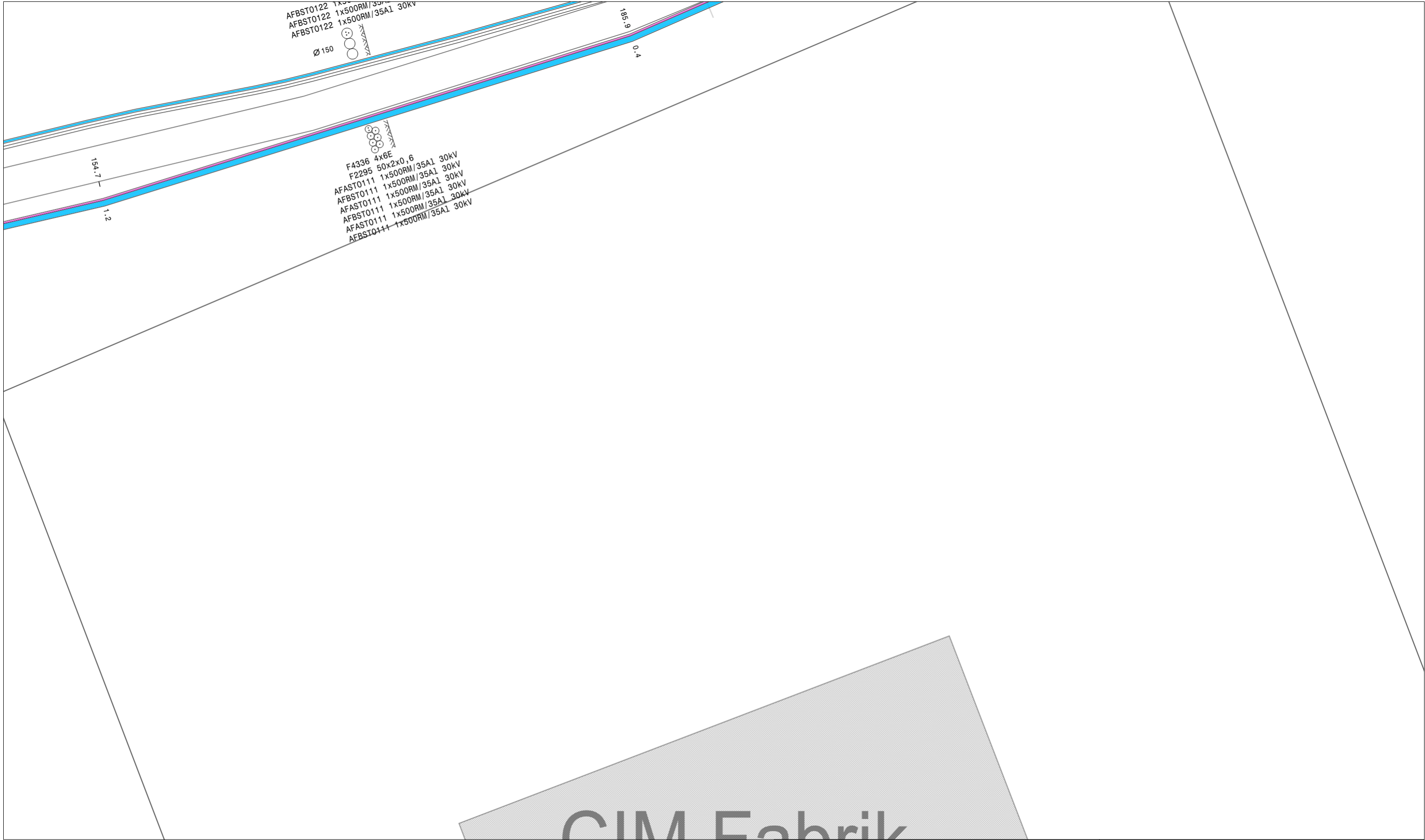
Ein Unternehmen der enercity-Gruppe



Bestandsplan Wasser		<div>Die Angaben im Plan erfolgen unter Ausschluss jeder Haftung, insbesondere ist der Einwand des Mitverschuldens ausgeschlossen. Versorgungsanlagen, die sich im Planungs- oder Ausführungsstadium befinden, sind nicht dargestellt.</div> <div>Die Kartengrundlage entstammt den Daten des Landesamtes für Geoinformation und Landesvermessung Niedersachsen. Die Kartengrundlage für die Übersichten entstammt den Daten von OpenStreetMap Mitwirkende.</div> <div>Dieser Plan ist nur in Verbindung mit dem beigefügten Freistellungsvermerk gültig.</div>	
Enercity Netz GmbH, Auf der Papenburg 18, 30459 Hannover Abteilung Netz- und Geodaten Telefon: 0511 - 430-5132			
Projekt-Titel: Planung Bodensondierun			
Stand des Versorgungsnetzes vom: 13.02.2020		Vorgangsnr.: 20200213_0063_V01	Blatt:3
Zentraladresse: Koordinate: X: 543045, Y: 5807444		<div>↑ N</div>	<div>enercity Netz Ein Unternehmen der enercity-Gruppe</div>
Maßstab: 1 : 200	<div>Wichtiger Hinweis!</div>		



Bestandsplan Gas		<div>Die Angaben im Plan erfolgen unter Ausschluss jeder Haftung, insbesondere ist der Einwand des Mitverschuldens ausgeschlossen. Versorgungsanlagen, die sich im Planungs- oder Ausführungsstadium befinden, sind nicht dargestellt.</div> <div>Die Kartengrundlage entstammt den Daten des Landesamtes für Geoinformation und Landesvermessung Niedersachsen. Die Kartengrundlage für die Übersichten entstammt den Daten von OpenStreetMap Mitwirkende.</div> <div>Dieser Plan ist nur in Verbindung mit dem beigefügten Freistellungsvermerk gültig.</div>	
Enercity Netz GmbH, Auf der Papenburg 18, 30459 Hannover Abteilung Netz- und Geodaten Telefon: 0511 - 430-5132			
Projekt-Titel: Planung Bodensondierun			
Stand des Versorgungsnetzes vom: 13.02.2020		Vorgangsnr.: 20200213_0063_V01	Blatt:3
Zentraladresse: Koordinate: X: 543045, Y: 5807444		<div>↑ N</div>	<div>enercity Netz Ein Unternehmen der enercity-Gruppe</div>
Maßstab: 1 : 200	<div>Wichtiger Hinweis!</div>		



Bestandsplan Strom

Enercity Netz GmbH, Auf der Papenburg 18, 30459 Hannover
Abteilung Netz- und Geodaten
Telefon: 0511 - 430-5132

Projekt-Titel: Planung Bodensondierun

Die Angaben im Plan erfolgen unter Ausschluss jeder Haftung, insbesondere ist der Einwand des Mitverschuldens ausgeschlossen. Versorgungsanlagen, die sich im Planungs- oder Ausführungsstadium befinden, sind nicht dargestellt.

Die Kartengrundlage entstammt den Daten des Landesamtes für Geoinformation und Landesvermessung Niedersachsen. Die Kartengrundlage für die Übersichten entstammt den Daten von OpenStreetMap Mitwirkende.
Dieser Plan ist nur in Verbindung mit dem beigegeführten Freistellungsvermerk gültig.

Stand des Versorgungsnetzes vom: 13.02.2020 Vorgangsnr.: 20200213_0063_V01 Blatt:3

Zentraladresse: Koordinate: X: 543045, Y: 5807444

Maßstab:

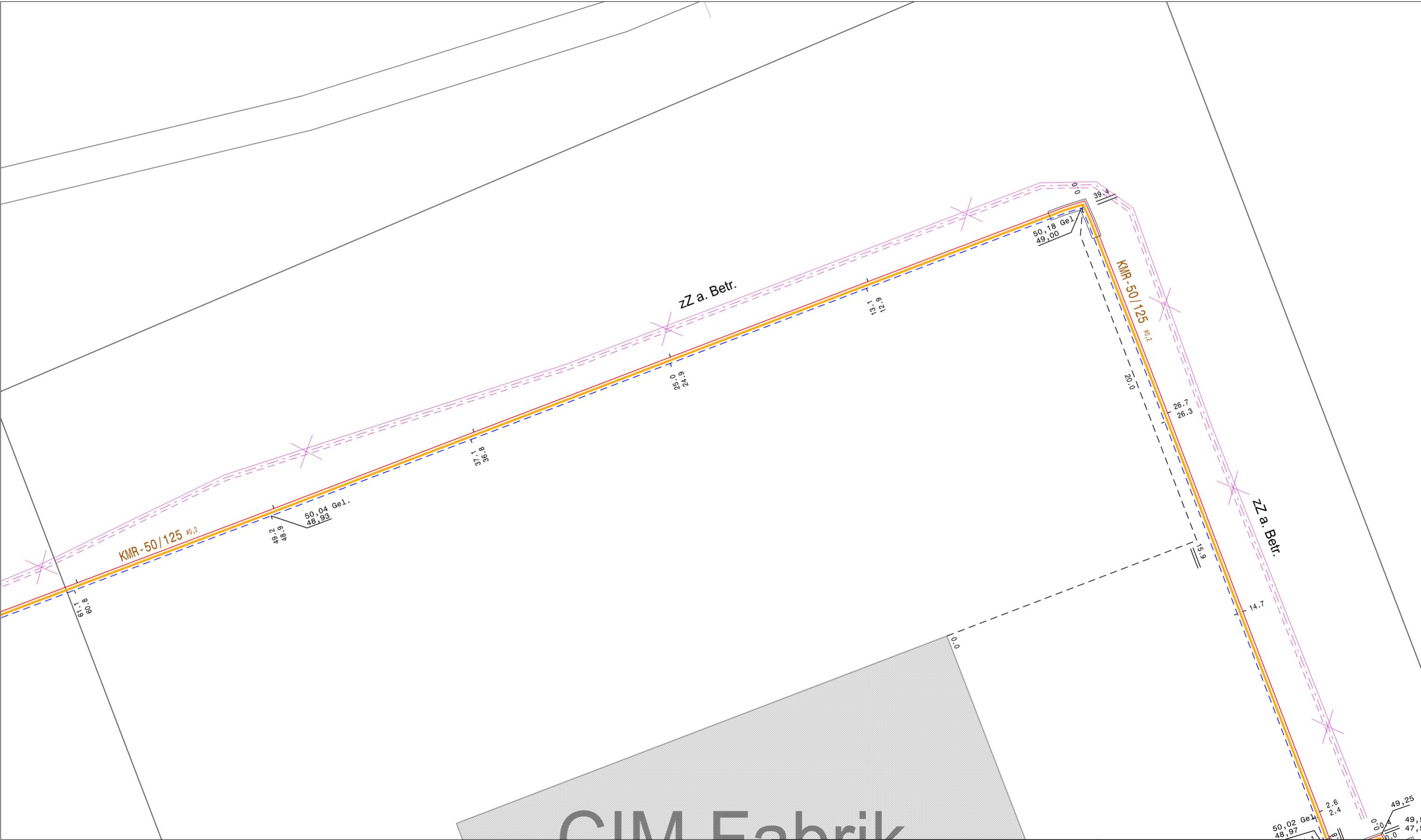
1 : 200

**Wichtiger
Hinweis!**

Störungsannahme: 0511-

Gas: 430 4111 Fern- und Nahwärme: 430 3211
Wasser: 430 5111 Strom- und Datenleitungen: 430 3111





Bestandsplan Fernwärme		<div>Die Angaben im Plan erfolgen unter Ausschluss jeder Haftung, insbesondere ist der Einwand des Mitverschuldens ausgeschlossen. Versorgungsanlagen, die sich im Planungs- oder Ausführungsstadium befinden, sind nicht dargestellt.</div> <div>Die Kartengrundlage entstammt den Daten des Landesamtes für Geoinformation und Landesvermessung Niedersachsen. Die Kartengrundlage für die Übersichten entstammt den Daten von OpenStreetMap Mitwirkende.</div> <div>Dieser Plan ist nur in Verbindung mit dem beigefügten Freistellungsvermerk gültig.</div>	
Enercity Netz GmbH, Auf der Papenburg 18, 30459 Hannover Abteilung Netz- und Geodaten Telefon: 0511 - 430-5132			
Projekt-Titel: Planung Bodensondierun			
Stand des Versorgungsnetzes vom: 13.02.2020		Vorgangsnr.: 20200213_0063_V01	Blatt:3
Zentraladresse: Koordinate: X: 543045, Y: 5807444		<div> N</div>	<div> Ein Unternehmen der enercity-Gruppe</div>
Maßstab: 1 : 200	<div><div>Wichtiger Hinweis!</div><div>Störungsannahme: 0511- Gas: 430 4111 Fern- und Nahwärme: 430 3211 Wasser: 430 5111 Strom- und Datenleitungen: 430 3111</div></div>		